

A pár zajímavostí z historie Králíckého Sněžníku...


Jak to bylo se sochou slona...



Socha slona na Králíckém Sněžníku

Spolek mladých Němců „Prager Secession“ snažící se sblížit na kulturním poli Čechy a Němce se scházel na Ještědu a poté na chatě na Králíckém Sněžníku. A jak do toho všeho zapadá slon? Spolek měl svoji oblíbenou píseň „V ještědském údolí kvete šerík“, podle níž si zvolili název „Jescher. Později však nechtěli spojovat svůj název s Ještědem, když jezdili na Králícký Sněžník. Všimli si, že když kýchá slon, zní to jako „ješšš“. Pojmenování „Jescher“ bylo nadále odvozováno od kýchání slona, který se tak stal symbolem spolku. V roce 1932 postavili tito nadšenci na Sněžníku žulovou plastiku slona, která zde stojí dodnes.

Věž císaře Viléma I.



Původní rozhledna na Králíckém Sněžníku

Pro rozvoj turistiky v oblasti Králíckého Sněžníku v první polovině 19. století mnohé vykonala majitelka panství Bílá Voda – nizozemská princezna Marianna Oranžská. Oblíbila si tuto nejvyšší horu na svém panství a v celém Kladsku. Se svým otcem – králem Vilémem Nizozemským vystoupila v roce 1840 na vrchol a poté dala postavit na Králíckém Sněžníku obelisk s informacemi pro odvážné návštěvníky hor.

V roce 1881 vznikl Kladský horský spolek, pro nějž se výstavba rozhledny na Králíckém Sněžníku stala prioritním cílem. V roce 1899 došlo ke slavnostnímu otevření, na němž se prý sešlo přes 2 000 lidí. K větší, 33 m vysoké věži, přiléhala ještě 17 m vysoká, tzv. schodišťová věž. Věž byla v provozu pouze v létě, vystupovalo na ni průměrně 5 000 návštěvníků ročně. Stav rozhledny se v důsledku drsného počasí a špatné údržby neustále zhoršoval, později byl vstup na věž zakázan. Utajený odstřel proběhl v roce 1973.

Již několik let probíhají jednání o obnovení a vybudování vyhlídkové věže na Králíckém Sněžníku. Doufejme, že se tato společná snaha naplní.

Lichtensteinova chata

Po otevření rozhledny na Sněžníku se dostala do popředí myšlenka vybudovat zde horskou chatu. V roce 1912 byla otevřena Lichtensteinova chata – velká dřevěná stavba s kachlovými kamny v pokojích. V roce 1971 byla pro špatný technický stav zbořena.



Lichtensteinova chata

Králícký Sněžník má svého skřítka ...

Také pohoří Králíckého Sněžníku má svého horského ducha, je jím Štemichman (v překladu muž – kmen). Často škádlí zvenené počestné a provádí jim různé nepřijemnosti. Je ale vždy připraven pomáhat chudým a dobrým lidem a také bránit naši zemi.



STARÉ MĚSTO POD SNĚŽNÍKEM


Turistické informační centrum a směnárna
nám. Osvobození 166
788 32 Staré Město pod Sněžníkem
tel.: +420 583 239 134
GPS 50°9'42.913"N, 16°56'48.1"E
www.staremesto.info

Vydalo: Město Staré Město, org. složka Kulturní zařízení města
www.staremesto-kultura.cz



Projekt je spolufinancován z prostředků ERDF prostřednictvím Euroregionu Glacensis.

KRÁLICKÝ SNĚŽNÍK – 1424 m n.m.



„Staroměstsko je oblastí se zdravým horským vzduchem, nádhernými a hlubokými lesními porosty, nedozírnými pastvinami a loukami a dosud nenarušenou ekologickou rovnováhou. A to vše nabízí člověku moderní doby aktivní odpočinek.“



STARÉ MĚSTO POD SNĚŽNÍKEM

tam, kde pramení řeka Morava

KRÁLICKÝ SNĚŽNÍK – 1424 m n.m.



Rozvaliny věže na vrcholu Králického Sněžníku

Co víte či nevíte o Králickém Sněžníku?

Králický Sněžník je členitě pohoří, ležící na hranici České republiky a Polska. Nejvyšším vrcholem je stejnojmenný Králický Sněžník (1423,7 m). Od něj se odštěpují další hřbety (Malý Sněžník, Výrovník, Sušina, Podbělka, Sviní hora, ...). Králický Sněžník je zajímavou lokalitou, neboť zde pramení tři řeky, jejichž vody odtékají do tří moří. Proto si vysloužil přezdívku „střecha Evropy“. Tichá Orlice teče do Severního moře, Kladská Nisa do Baltského a Morava do Černého moře. Právě řeka Morava pramení na jižním svahu Sněžníku ve výšce 1380 m n. m. V roce 1990 byla na ploše 1 694 ha vyhlášena **Národní přírodní rezervace**.



U pramene Moravy

Králický Sněžník v současnosti je velmi vyhledávaným turistickým místem. Na této 1424 m vysoké „střeše Evropy“ se nachází zbytky vyhlídkové věže císaře Viléma. Pod vrcholem najdete pramen řeky Moravy a opodál zbytky Lichtensteiny chaty a oblíbenou zastávku při cestě na Králický Sněžník – kamennou sošku sluněte.

Výstup můžete začít z několika různých výchozích bodů. Nejčastější trasou je modrá turistická značka, která začíná na nádraží ve Starém Městě pod Sněžníkem, vede kolem nově vybudovaného **multifunkčního sportovního areálu „přes kopec“** do Stříbrnic, kde u kostela uhybá vpravo. Pokračuje dále přes louky, bývalou křížovou cestou a nad Adéliným pramenem se spojuje se žlutou a červenou značkou, která Vás dovede až na samotný vrchol. Po cestě uvidíte nově opravenou vysvěcenou kapličku a mnoho pěkných vyhlídkových míst.

Druhou možností je pokračovat napříč Stříbrnicemi po žluté turistické značce, přes horskou chatu Návříš. Zde také začíná **Naučná stezka Králický Sněžník**. Stezka má 15 zastavení a každé z nich Vás informuje o různých zajímavostech této oblasti.

Z **výletního místa na Papsku** se dostanete na Králický Sněžník po červené značce, z **Kladského sedla** (hraniční přechod) po zelené značce a z **Hynčic pod Sušinou** po žluté značce, přes Pevnůstky pod Štvanicí do Stříbrnic nebo možná lépe zelenou cyklotrasou v horní části Hynčic k chatě Návříš. Každoročně se pořádají společné výstupy na Králický Sněžník.

Více informací na www.staremesto.info

Pár zajímavostí o Stříbrnicích

Vesnička Stříbrnice je ze strany Staroměstska výchozím místem na Králický Sněžník. Její průměrná nadmořská výška je 626 m. Výklad původního názvu Stubenseifen by se dal přeložit jako potok s vodopádem, jehož voda se mlhovitě prášila a v němž se rýžovalo. A na takovém ves skutečně leží. Stejně jako okolní obce byly i Stříbrnice součástí kolštejského panství. Pro zajímavost ještě uvádíme, že zde byly od r. 1575 v provozu dvě sklářské hutě.



Stříbrnice

V dnešní době jsou Stříbrnice celoročně vyhledávaným turistickým místem. V létě pro svůj klid a malebné okolí vesničky, zasazené v těsném podhůří Králického Sněžníku, v zimě pro stále atraktivnější lyžařské zázemí. Kromě dvou lyžařských vleků je zde nově vybudovaná sedačková lanovka na Štvanici (995 m),

kteřá spojuje Stříbrnice s lyžařským střediskem v Hynčicích pod Sušinou. Navazuje rovněž na pravidelně udržované běžecké stopy. Ubytovat se můžete v soukromí, pronajmout si dřevěný srub nebo využívat služby místních penzionů.

Informace o ubytování: www.staremesto.info

Co možná o Stříbrnicích nevíte?

V okolí vesničky byly nalezeny četné radioaktivní minerální prameny. Nejlépe přístupné prameny Čtrnáctka, Jakubův pramen a pramen Marie, který je pozoruhodným energetickým místem, byly v roce 2006 podchyceny, takže můžete využívat jejich vynikajících léčivých vlastností i zde. [Více na www.estudanky.cz](http://www.estudanky.cz)



Chata Návříš



Pohled z Návříš na Stříbrnice

Zdoláním vrcholu Králického Sněžníku turistické možnosti nekončí

Pokud Vám kilometry v nohách nestačí a chcete pokračovat dál, nabízíme Vám dvě varianty. Po červené značce, kolem polské chaty **Schronisko pod Snieznikiem** se dostanete přibližně po 2,5 hodinách pochodu do polského **lázeňského městečka Międzygórze**.


Klimatické lázně, ležící ve výšce 570–750 m n. m., s překrásnou polohou na úpatí masivu Králického Sněžníku v úzkém údolí řeky Wilczky a potoku Bogoria. V r. 1840 okolní pozemky koupila princezna Marianna Oranžská, která Międzygórze proměnila v oblíbené výletní a turistické místo. Téměř všechny dochované budovy si pro svou architektonickou hodnotu zaslouhují památkářskou ochranu. Tvoří jedinečný komplex s výraznými prvky tyrolského a skandinávského stylu lidové zástavby, s charakteristickými balkóny podél celých pater a bohatou řezbářskou výzdobou. www.bystrzycaklodzka.pl

Druhou možností je **žlutá turistická značka**, která Vás zavede z vrcholu Králického Sněžníku k **Medvědí jeskyni (Jaskinia Niedzwiedzia)** do Kletna. Je to současně i **přírodní naučná stezka**. Její délka je přibližně 8 km. Jeskyně byla objevena v r. 1966 při odstřelu kamene v mramorovém lomu Kletno III. Svůj název získala podle četných pozůstatků kostí zvířat, zejména medvědů. Její vchod se nachází ve výšce 840 m a má tři podlaží. Jeskyně byla nejdříve prohlášena za přírodní památku a v roce 1977 za přírodní rezervaci. Zajímavá, přibližně dvacetiminutová prohlídka, doplněná hudbou a barevnými efekty, umocní Vaš zážitek z výletu.



Medvědí jeskyně u Kletna

Co se týká mramoru, těží se pod názvy „bílá, růžová a zelená Marianna“ na počest princezny Marianny Oranžské, která se zasloužila o rozkvet této oblasti. Další pozoruhodností, nacházející se nedaleko Medvědí jeskyně, jsou **mineralogické sbírky zdejšího Muzea země**, které vzniklo dlouholetým sběratelským úsilím jeho majitele. Neobvyklým exponátem je zkamenělé hnízdo s dinosaury vejci.



Muzeum země u Kletna

Dalším zajímavým místem v Kletně je bývalý **uranový důl s fluoritovou štolou** zpřístupněný veřejnosti. Těžba uranové rudy zde probíhala jen několik let, protože zdejší ložiska nebyla příliš bohatá. Každoročně probíhá nedaleko štoly **Mistrovství Polska v těžbě minerálů**. Každý se může zúčastnit a svou vlastní pilí najít zajímavý kousek fluoritu či jiného minerálu. Ze Starého Města pod Sněžníkem jezdí na akci mikrobus.



Uranový důl v Kletně

Dalším zajímavým místem v Kletně je bývalý **uranový důl s fluoritovou štolou** zpřístupněný veřejnosti. Těžba uranové rudy zde probíhala jen několik let, protože zdejší ložiska nebyla příliš bohatá. Každoročně probíhá nedaleko štoly **Mistrovství Polska v těžbě minerálů**. Každý se může zúčastnit a svou vlastní pilí najít zajímavý kousek fluoritu či jiného minerálu. Ze Starého Města pod Sněžníkem jezdí na akci mikrobus.

Více informací na www.stronie.pl; Autem se do Kletna dostanete ze Starého Města pod Sněžníkem přes hraniční přechod Kladské sedlo.